









СХЕМА РАСПОЛОЖЕНИЯ ГРАНИЦ ПУБЛИЧНОГО СЕРВИТУТА

Местоположение публичного сервитута: *Российская Федерация, Московская область, городской округ Балашиха, город Балашиха, улица Западная*



Масштаб 1:1 000

Условные обозначения:

-  - проектные границы публичного сервитута
-  1 - характерная точка границы публичного сервитута
-  - ОКС сведения о границах которого отсутствуют в ЕГРН
-  - границы и кадастровый номер земельных участков по сведениям ЕГРН
-  - границы зоны с особыми условиями использования территории
-  50:15:0000000 - номер кадастрового квартала
-  - границы объекта капитального строительства по сведениям ЕГРН
-  - граница кадастрового квартала

Описание границ публичного сервитута				
Местоположение границ публичного сервитута: Московская область, городской округ Балашиха, город Балашиха, улица Западная				
Система координат		МСК 50, зона 2		
Площадь ограничения		943 кв.м.		
Перечень характерных точек				
Обозначение характерных точек границ	Координаты, м		Метод определения координат характерной точки	Средняя квадратическая погрешность положения характерной точки (Mt), м
	X	Y		
1	2	3	4	5
1	473518,22	2214679,86	Аналитический метод	Mt=0,10
2	473532,95	2214658,73	Аналитический метод	Mt=0,10
3	473563,00	2214679,65	Аналитический метод	Mt=0,10
4	473548,31	2214700,79	Аналитический метод	Mt=0,10
1	473518,22	2214679,86	Аналитический метод	Mt=0,10